

Gruppo Amici della Montagna
VECCHIO SCARPONE
Limena

Domenica 12 Ottobre 2014

Carso Triestino - Sentiero naturalistico Julius Kugy

Partenza: ore 6.30 da Limena, P.le S. Francesco (dietro orafi veneti) in pulman.

Percorso stradale: Autostrada Padova-Trieste.

Descrizione del percorso:

La traversata ha inizio da Bivio Aurisina, dal piazzale retrostante la stazione ferroviaria e di fronte alla Cava Romana (144mt).

In leggera salita si arriva in circa 30 minuti alla vedetta Tiziana Weiss, suggestivo panorama verso la laguna di Grado da un lato e verso l'Istria dall'altro.

Per il sentiero n.7 si prosegue fino al paese di S. Croce (207mt) ore 2.40 dalla partenza, superata quindi la chiesetta dell'invenzione della Croce si arriva al monte S. Primo, si abbandona il sentiero n.6 per il n.6a su fondo asfaltato in leggera salita e si giunge alla Vedetta Slataper (277mt) ore 3 dalla partenza, da qui si scorge nettamente il castello di Miramare e il sottostante porticciolo di Grignano.

Sosta per il pranzo al sacco con vista al castello di Miramare.

Dalla Vedetta si scende quindi lungo un stretto sentiero di cresta che, sempre in posizione panoramica, permette di dirigersi verso Prosecco che si raggiunge in circa 1 ora (249mt).

Dopo le ultime case di Prosecco si devia a destra per il Sentiero Natura che porta alla stazione di Miramare ore 5 circa dalla partenza. Da qui si entra nel parco del Castello di Miramare dove si possono ammirare sequoie centenarie, cedri e piante esotiche.

Il castello è visitabile (a pagamento) tempo permettendo, quindi al pulman che ci attenderà nelle vicinanze per il rientro a casa.

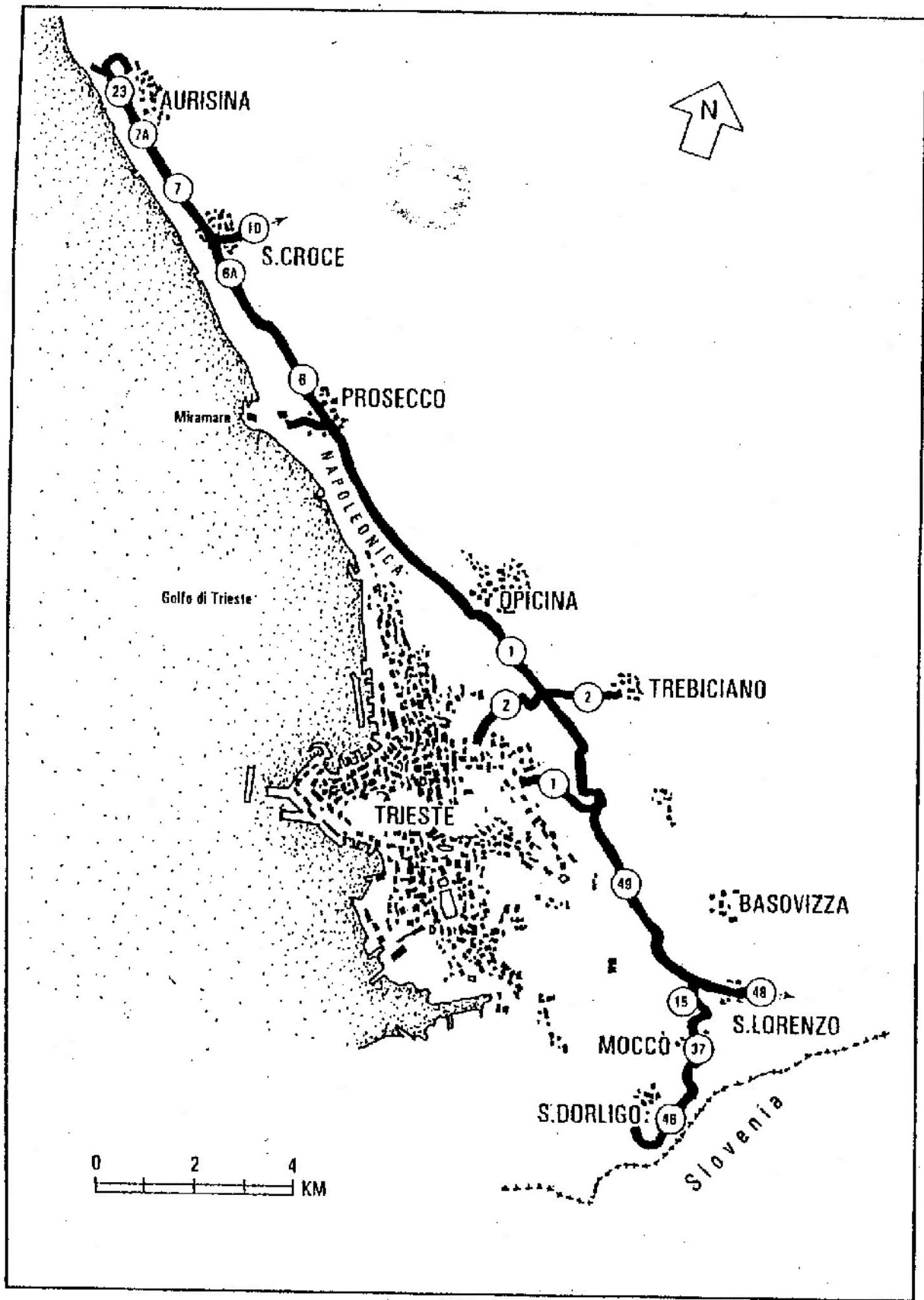
Dislivello: 240mt

Difficoltà: E

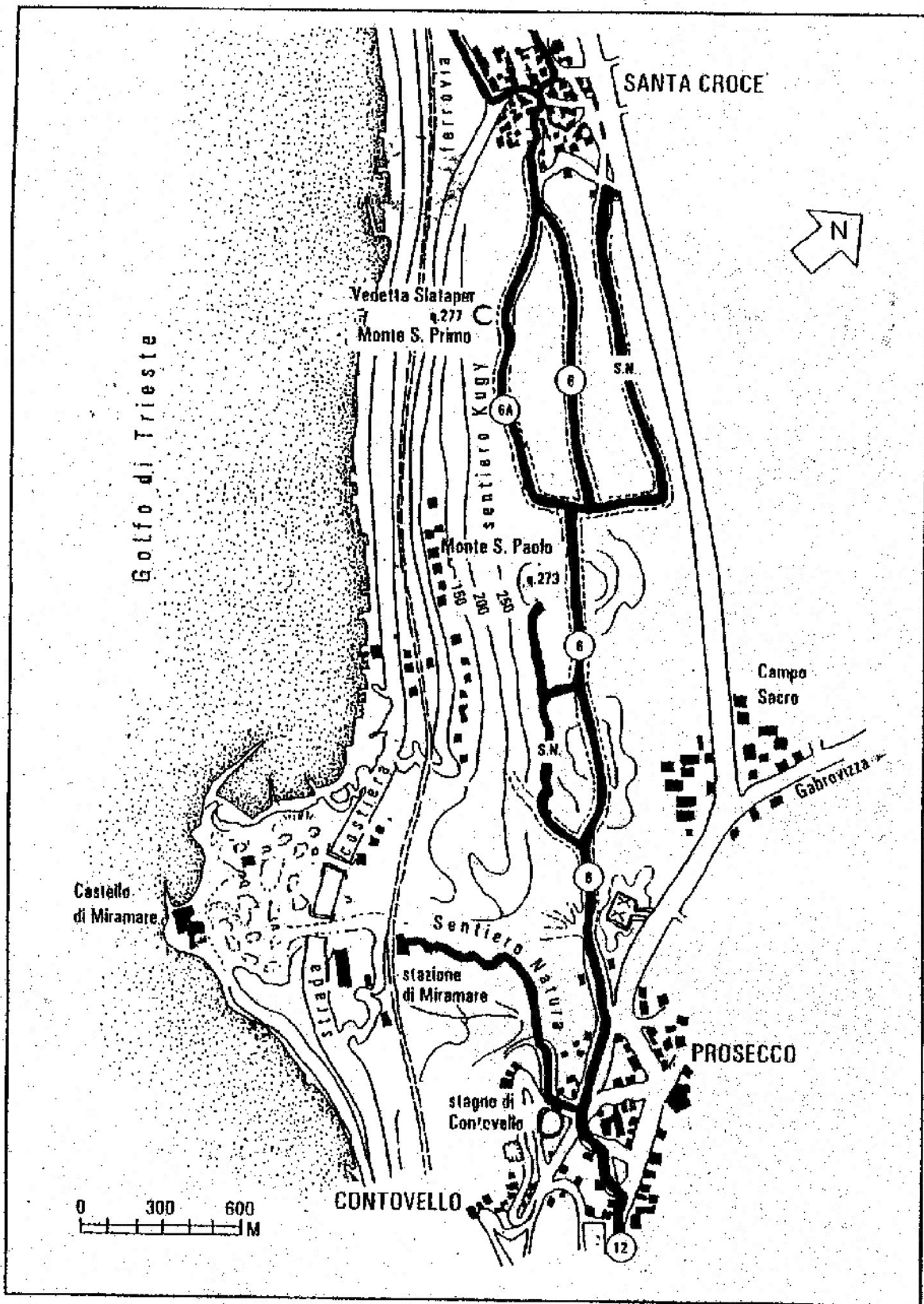
Pranzo : al sacco

Tempo di percorrenza: 5 ore circa

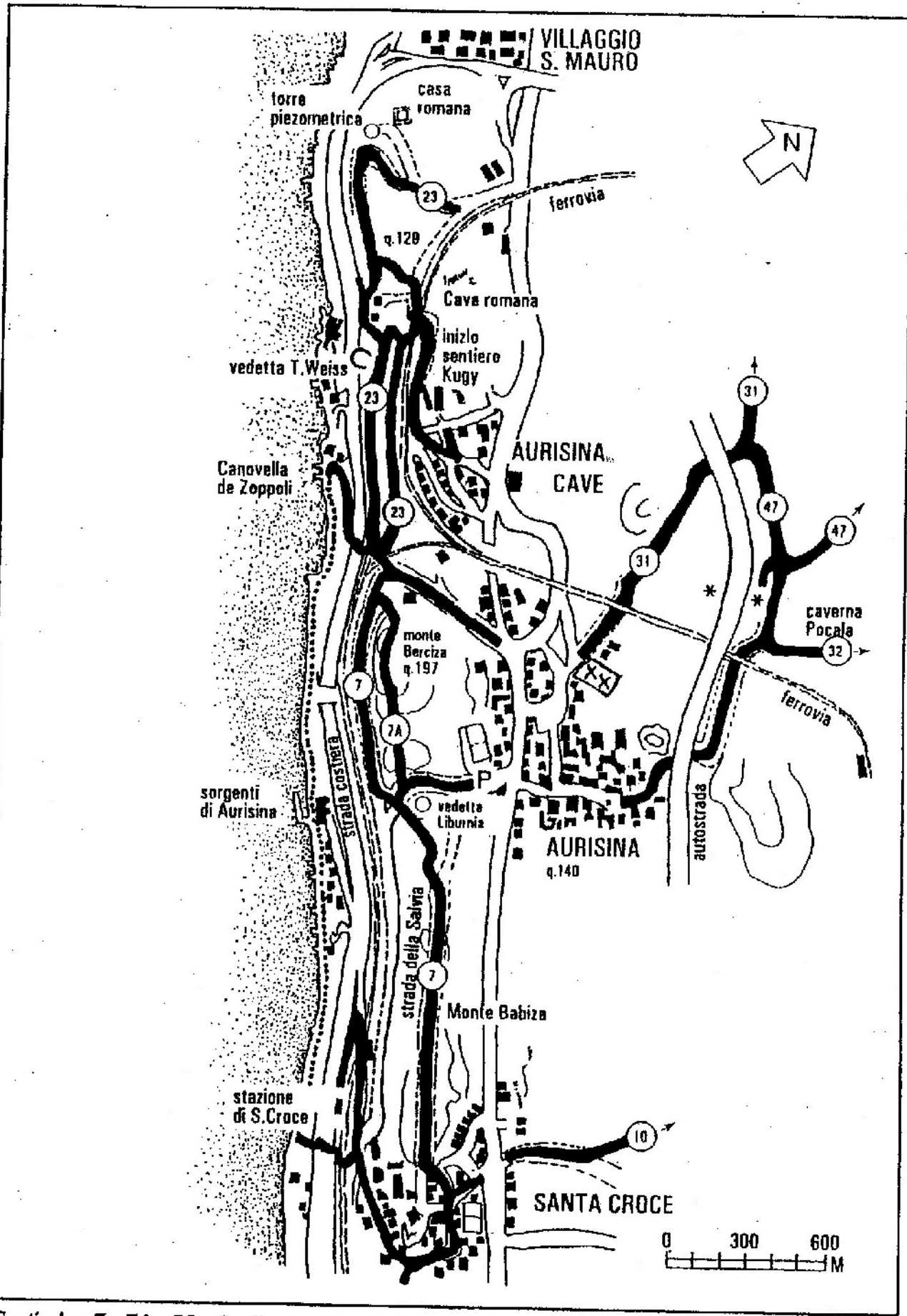
Capi gita: Consiglio direttivo



Sentiero Kugy



Sentieri n. 6 - 6A - Sentiero Natura



sentieri n. 7 - 7A - 23 - Scalinate - Strada della Salvia